

OBJAŚNIENIA SYMBOLI I ZNAKÓW UŻYTYCH NA ZAŁĄCZNIKACH GRAFICZNYCH

Symbole geotechniczne gruntów wg PN-86/B-2480

GRUNTY NASYPOWE

nB	Nasyp budowlany
nN	Nasyp niebudowlany

GRUNTY ORGANICZNE RODZIME

T	Torf $I_{om} > 30\%$
Nm	Namuł $5\% < I_{om} < 30\%$
H	Grunt próchniczny $2\% < I_{om} < 5\%$
Gl	Gleba (humus)

GRUNTY MINERALNE RODZIME

KW	Zwierzczelina	kamienisty
KWg	Zwierzczelina gliniasta	
KR	Rumosz	
KRg	Rumosz gliniasty	
KO	Otoczaki	
Ż	Żwir	gruboziarnisty
Żg	Żwir gliniasty	
Po	Pospółka	
Pog	Pospółka gliniasta	
Pr	Piasek gruby	
Ps	Piasek średni	drobnoziarnisty
Pd	Piasek drobny	
Pπ	Piasek pylasty	
Pg	Piasek gliniasty	
Πp	Pył piaszczysty	
Π	Pył	mało spoisty
Gp	Gлина piaszczysta	
G	Gлина	
Gπ	Gлина pylasta	
Gpz	Gлина piaszczysta zwięzła	
Gz	Gлина zwięzła	zwięzła spoisty
Gπz	Gлина pylasta zwięzła	
Ip	Ił piaszczysty	
I	Ił	
Iπ	Ił pylasty	
		bardzo spoisty

GRUNTY SKALISTE

SM	Skala miękka
ST	Skala twarda
W	Wapień
Pc	Piaskowiec
Łp	Łupek





ZNAKI DODATKOWE DOTYCZĄCE OPISU GRUNTÓW

+	domieszki
//	przewarstwienia
/	na pograniczu

1
350,60 nr otworu wiertniczego
rzędna terenu [m nmp.]

IA nr warstwy geotechnicznej

OZNACZENIE WODY W WIERCENIU

	poziom wody gruntowej (piezometryczny)
	piezometryczny poziom wody ustabilizowany w trakcie wiercenia
	nawiercony poziom wody gruntowej
	sączenie wody gruntowej

WILGOTNOŚĆ GRUNTU

su	suchy
mw	mało wilgotny
w	wilgotny
m	mokry
nw	nawodniony

OZNACZENIA STANU GRUNTU

zw	zwarty	grunty spoiste
pzw	półzwarty	
tpl	twardoplastyczny	
pl	plastyczny	
mpl	miękkoplastyczny	
Il	stopień plastyczności	grunty niespoiste
In	luźny	
szg	średniozagęszczony	
zg	zagęszczony	
Id	stopień zagęszczenia	